



Comune di Castellina Marittima
(Provincia di Pisa)










Progetto di Regolamento Urbanistico
 Urbanistica
Coordinamento
 Arch. Mauro Ciampa e Arch. Piero Lazzaroni
 (Architetti Associati M.Ciampa - P.Lazzaroni)
Arch. Roberto Agostini
Arch. Giovanni Giusti
 Collaboratori:
 Arch. Chiara Ciampa
 Geogr. Laura Garcés
 Geom. Arianna Gonini

Ufficio di Piano
 Sindaco e Assessore all'Urbanistica
 Responsabile del procedimento
 Garante della comunicazione

Geologia
Dott. Geol. Gianfranco Ruffini
Dott. Geol. Graziano Graziani
 Collaboratori:
 Dott. Geol. Elisabetta Mochi
 Dott. Geol. Silvia Bartoletti

Valutazione integrata
Dott. Agr. Francesco Lunardini


Dott. Federico Lucchesi
Arch. Elena Pirrone
Emilio Chini

Perimetro dei centri abitati
TAV. 8
 Scala 1:5.000


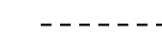
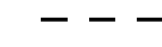
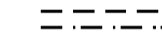
Approvazione - Giugno 2012
 Elaborato modificato a seguito dell'accoglimento delle osservazioni

REGOLAMENTO URBANISTICO
(ai sensi L.R. 1/05)

LEGENDA



-  Perimetro dei centri abitati

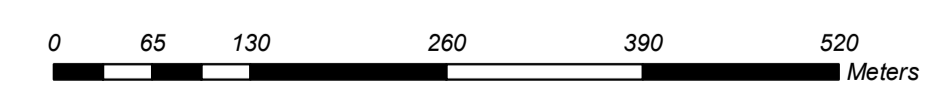
VIABILITA'

-  Viabilità esistente
-  Viabilità di progetto
-  Viabilità di progetto extracomunale
-  Corridoio infrastrutturale di programma

RIFERIMENTI CARTOGRAFICI DI BASE

Cartografia di base C.T.R. Scala 1:10.000 / 2.000

-  Confine comunale
-  Aggiornamenti cartografici (Fonte: Uff. Tec. Comunale, anno 2011)



0 65 130 260 390 520 Meters

