



Prove a Media della III Coppa Liburna

23 marzo 2024

pagina 1 di 8

Prova a Media n. 1 "LE VOLPAIOLE" lunghezza: km. 6,18

orario passaggio primo concorrente:

PM n. 1 - ore 9:13

**orario richiesta chiusura strada:
dalle ore 8:43 alle 10:23**

Coordinate inizio e fine prova a media:

Inizio = 43.053321 - 10.613072

Fine = 43.067826 - 10.661293

Comuni interessati dalla Prova:

Campiglia M.ma (LI)

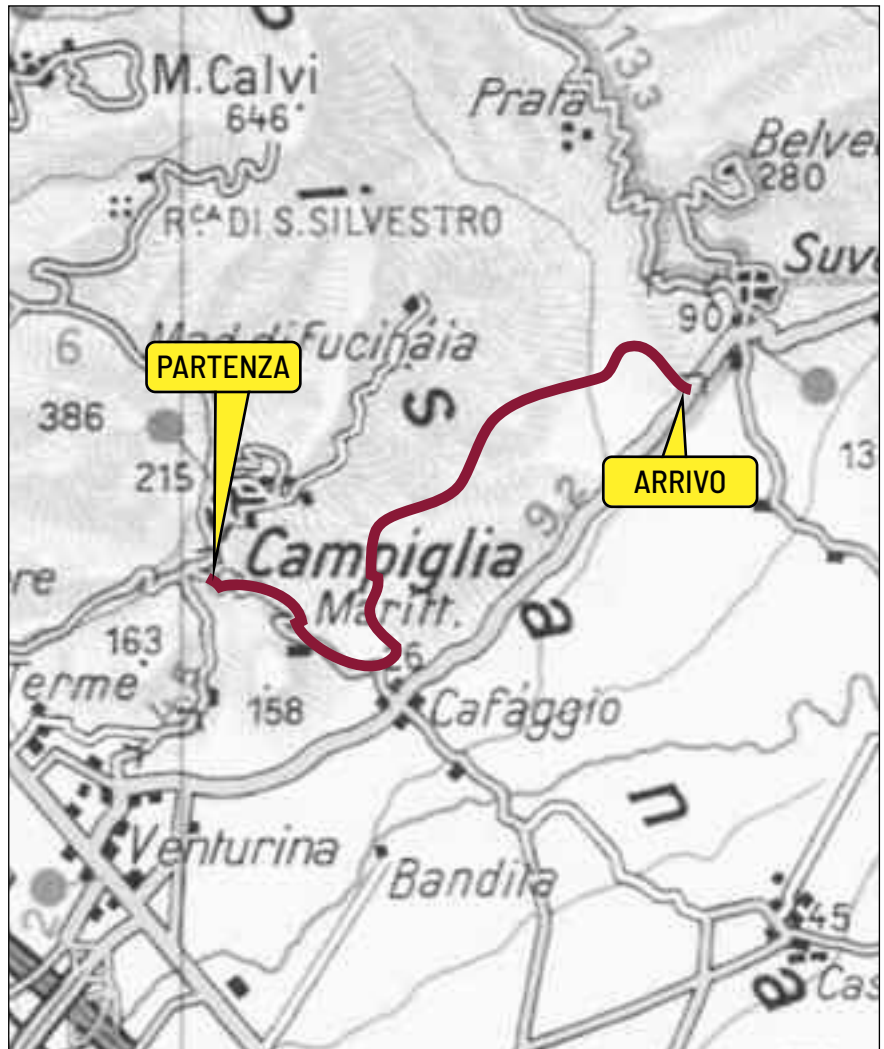
Suvereto (LI)

Strade interessate dalla Prova:

SP 21 Via Cafaggio

Via delle Volpaiole

Loc. Le Pianacce



Partenza: SP 21 Via Cafaggio
270 mt. dopo il bivio con la SP 20



Arrivo: Loc. Le Pianacce

Prova a Media n. 2 e n. 12 "SASSETTA"

lunghezza: km. 12,28

orario passaggio primo concorrente:

PM n. 2 - ore 9:36

orario richiesta chiusura strada:

dalle ore 9:06 alle 10:46

PM n. 12 - ore 20:09

orario richiesta chiusura strada:

dalle ore 19:39 alle 21:19

Coordinate inizio e fine prova a media:

Inizio = 43.079255 - 10.672274

Fine = 43.124506 - 10.640247

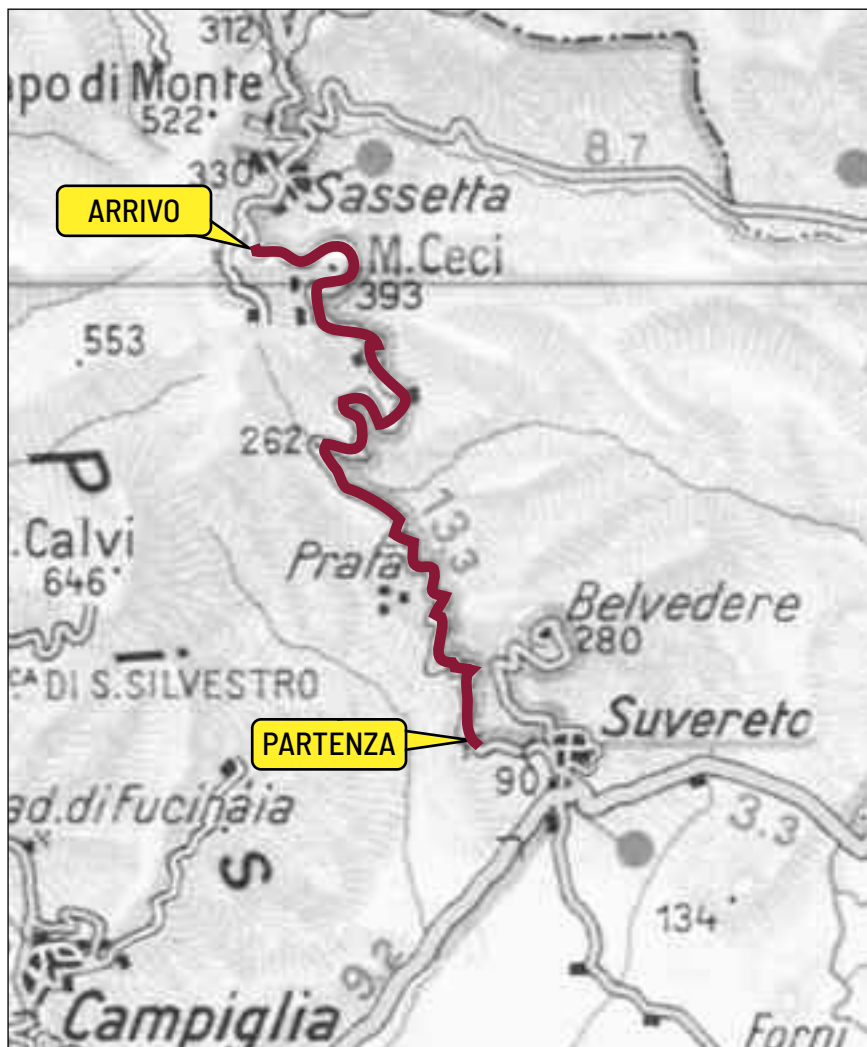
Comuni interessati dalla Prova:

Suvereto (LI)

Sassetta (LI)

Strade interessate dalla Prova:

SP 18



Partenza: mt. 140 dopo il segnale SP 18 Quattro Comuni



Arrivo: SP 18 al segnale di inizio località

Prova a Media n. 3 e n. 13 "CASTAGNETO"

lunghezza: km. 7,44

orario passaggio primo concorrente:

PM n. 3 - ore 10:06

orario richiesta chiusura strada:

dalle ore 9:36 alle 11:16

PM n. 13 - ore 20:39

orario richiesta chiusura strada:

dalle ore 20:09 alle 21:49

Coordinate inizio e fine prova a media:

Inizio = 43.140980 - 10.642483

Fine = 43.161853 - 10.620584

Comuni interessati dalla Prova:

Sassetta (LI)

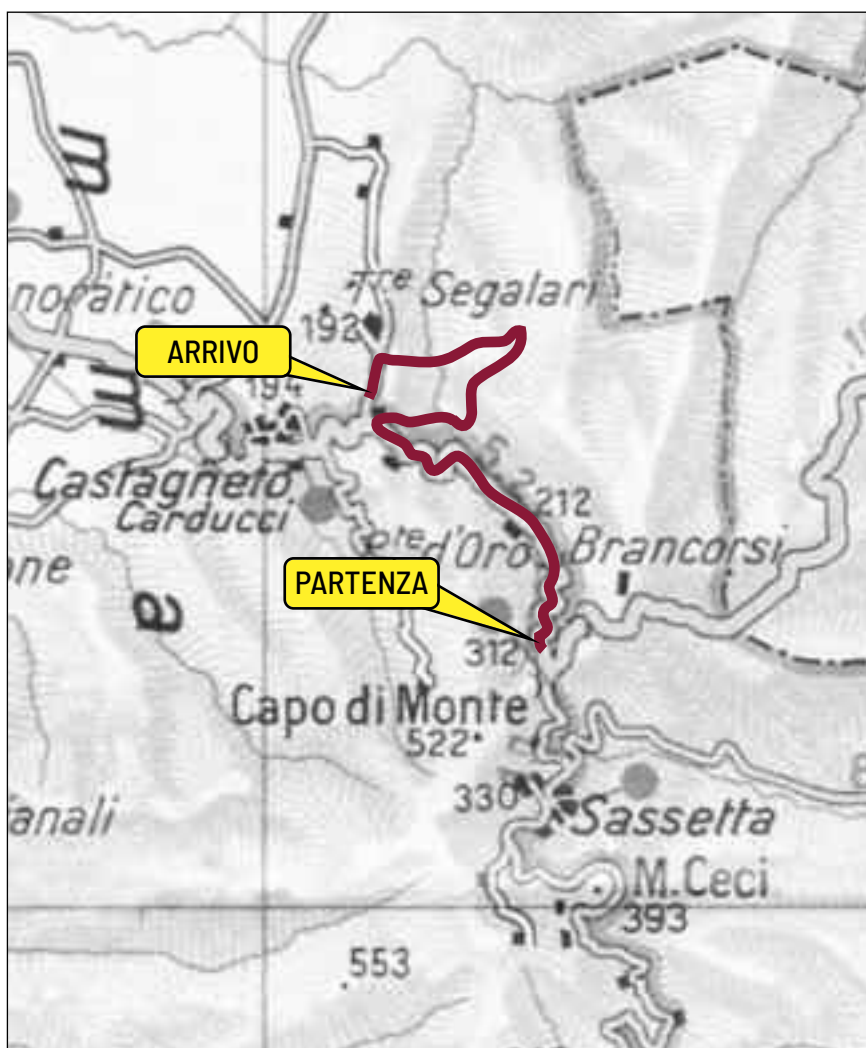
Castagneto C.cci (LI)

Strade interessate dalla Prova:

SP 329

Strada Comunale di Casa Vecchia

SC 16 di Segalari



Partenza: SP 329
mt. 200 dopo bivio via delle Fornaci



Arrivo: CSC 16 di Segalari
mt. 100 prima del bivio con SP 329

Prova a Media n. 4 e n. 8 "VAIOLO-TRAVERSA" lunghezza: km. 17:74

orario passaggio primo concorrente:

PM n. 4 - ore 11:14

orario richiesta chiusura strada:
dalle ore 10:44 alle 12:24

PM n. 8 - ore 15:54

orario richiesta chiusura strada:
dalle ore 15:24 alle 17:04

Coordinate inizio e fine prova a media:

Inizio = 43.449858 - 10.384603

Fine = 43.483646 - 10.433881

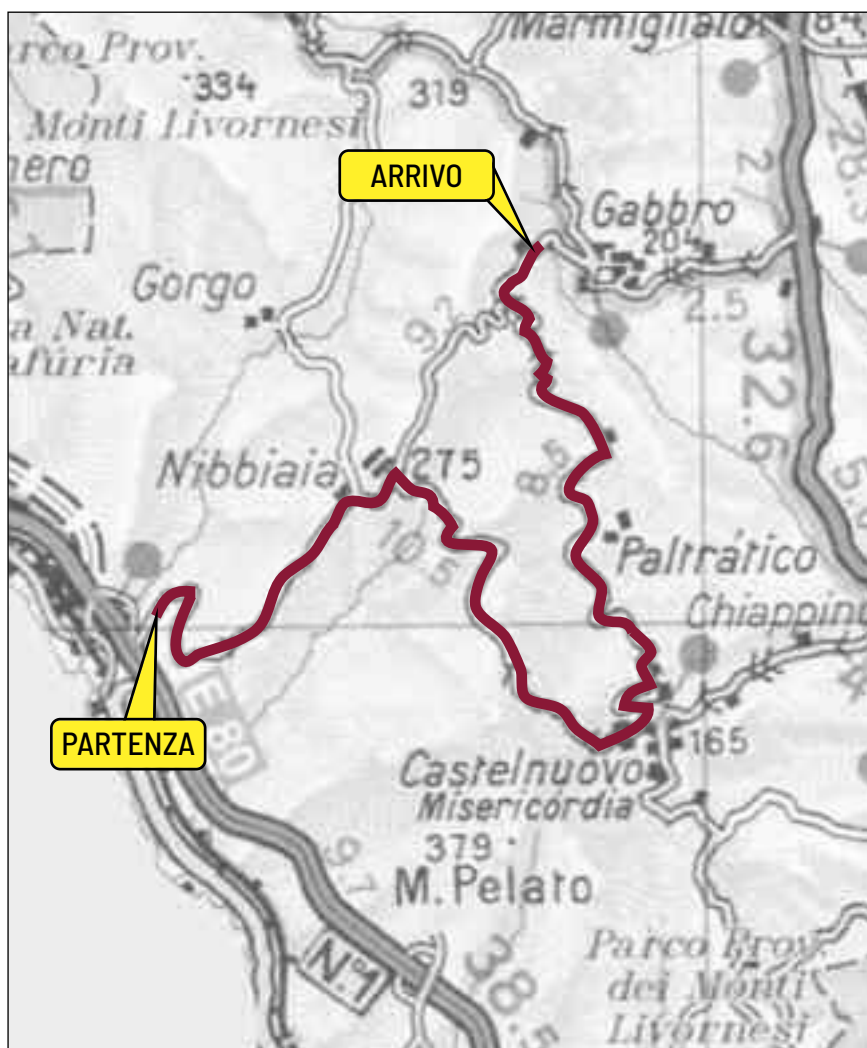
Comuni interessati dalla Prova:

Rosignano Marittimo (LI)

Strade interessate dalla Prova:

SP 11

SP 10



Partenza: SP 11 mt 10 prima del segnale di fine località



Arrivo: SP 10 Loc. Traversa Livornese al segnale di inizio località

Prova a Media n. 5 e n. 9 "MONTEVASO"

lunghezza: km. 28,45

orario passaggio primo concorrente:

PM n. 5 - ore 12:03

orario richiesta chiusura strada:

dalle ore 11:33 alle 13:13

PM n. 9 - ore 16:43

orario richiesta chiusura strada:

dalle ore 16:13 alle 17:53

Coordinate inizio e fine prova a media:

Inizio = 43.467216 - 10.557233

Fine = 43.473859 - 10.636578

Comuni interessati dalla Prova:

Santa Luce (PI)

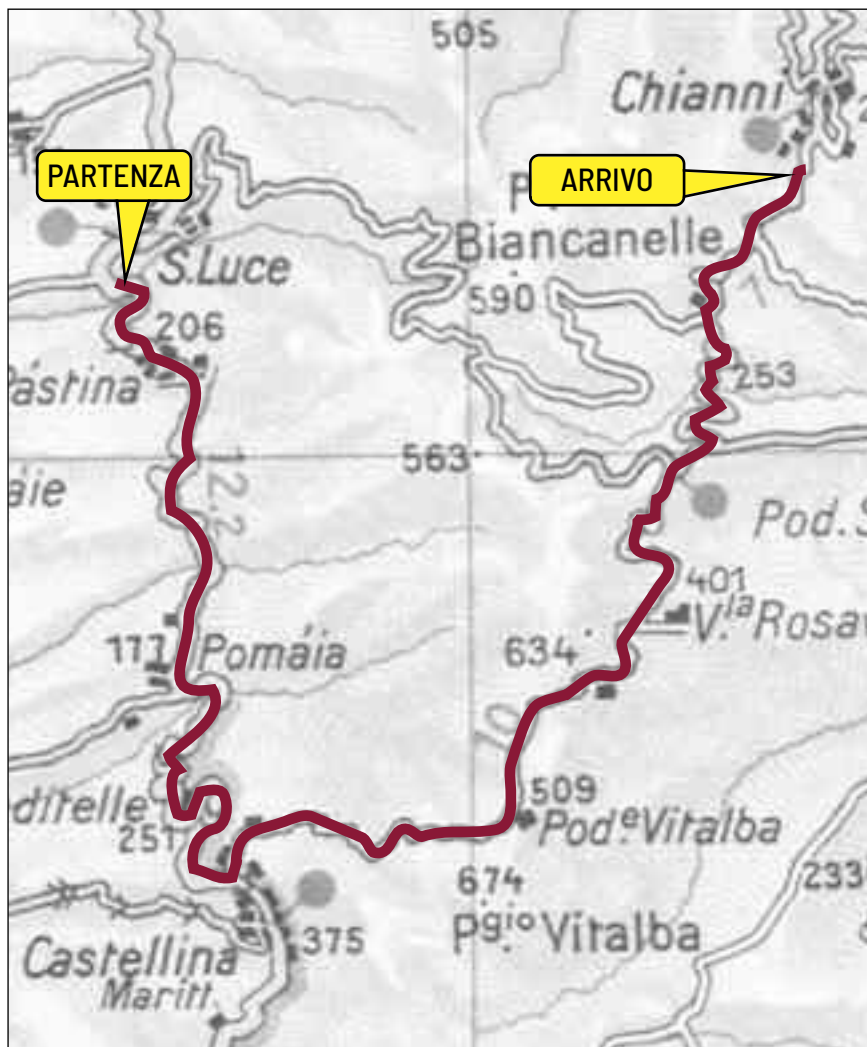
Castellina Marittima (PI)

Chianni (PI)

Strade interessate dalla Prova:

SP 13

SP 40



Partenza: SP 13
mt. 280 dopo il bivio con la SP 51



Arrivo: SP 48
Via Castellinese 189 Chianni

Prova a Media n. 6 e n. 10 "RIPARBELLA"

lunghezza: km. 6,67

orario passaggio primo concorrente:

PM n. 6 - ore 13:06

orario richiesta chiusura strada:

dalle ore 12:36 alle 14:16

PM n. 10 - ore 17:46

orario richiesta chiusura strada:

dalle ore 17:16 alle 18:56

Coordinate inizio e fine prova a media:

Inizio = 43.427391 - 10.654794

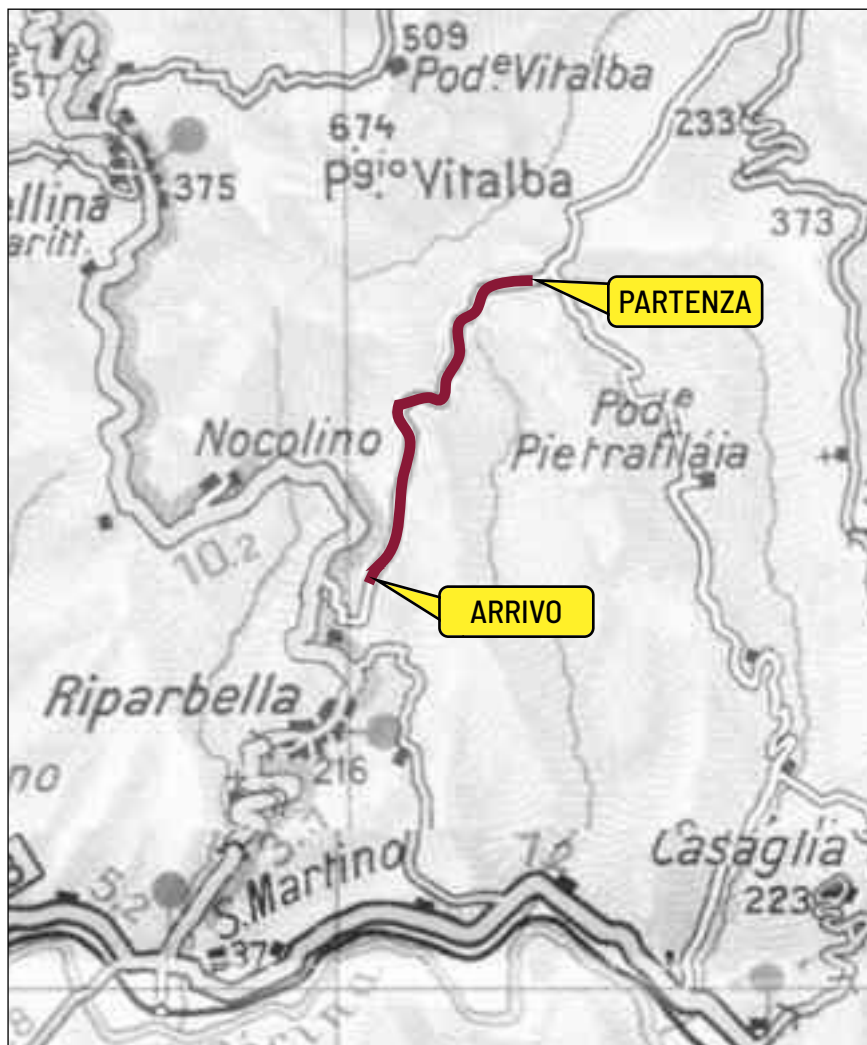
Fine = 43.387714 - 10.610807

Comuni interessati dalla Prova:

Riparbella (PI)

Strade interessate dalla Prova:

Strada Vicinale Consortile Chiannerina 2



Partenza: Strada Vic. Consort. Chiannerina 2
mt. 190 dopo il bivio con la SP 14



Arrivo: Strada Vic. Consort. Chiannerina 2
mt. 10 prima della Tenuta Prima Pietra

**Prova a Media n. 7
"CASTELLACCIO"**
lunghezza: km. 3,83

orario passaggio primo concorrente:

PM n. 7 - ore 15:41

orario richiesta chiusura strada:

dalle ore 15:11 alle 16:51

Coordinate inizio e fine prova a media:

Inizio = 43.485075 - 10.363162

Fine = 43.463677 - 10.359438

Comuni interessati dalla Prova:

Livorno

Strade interessate dalla Prova:

SP 9



Partenza: SP 9 Via di Quercianella
mt. 50 dopo Via dei Fondacci



Arrivo: SP 9 Via di Quercianella
mt. 90 prima del bivio con la SS 1

Prova a Media n. 11 "CITTA' DI PIOMBINO" lunghezza: km. 2,200



Vie interessate dalla Prova a Media:

- 1) Via Padre Giustino Senni
- 2) Via Camillo Benso Cavour
- 3) Via Borgo alla Noca
- 4) Via Sferracavalli
- 5) Via Giuseppe Mazzini

- 6) Viale del Popolo
- 7) Via Giordano Bruno
- 8) Strada Cimitero
- 9) Via Pietro Gori
- 10) Via Silvio Mina



Comuni interessati dalla Prova:
Piombino

orario passaggio primo concorrente:
PM n. 11 - ore 19:08
orario richiesta chiusura strada:
dalle ore 18:38 alle 20:18

Coordinate inizio e fine prova a media:
Inizio = 42.923271 - 10.522487
Fine = 42.924147 - 10.538114



Partenza: Via Padre Giustino Senni



Arrivo: Via Silvio Mina